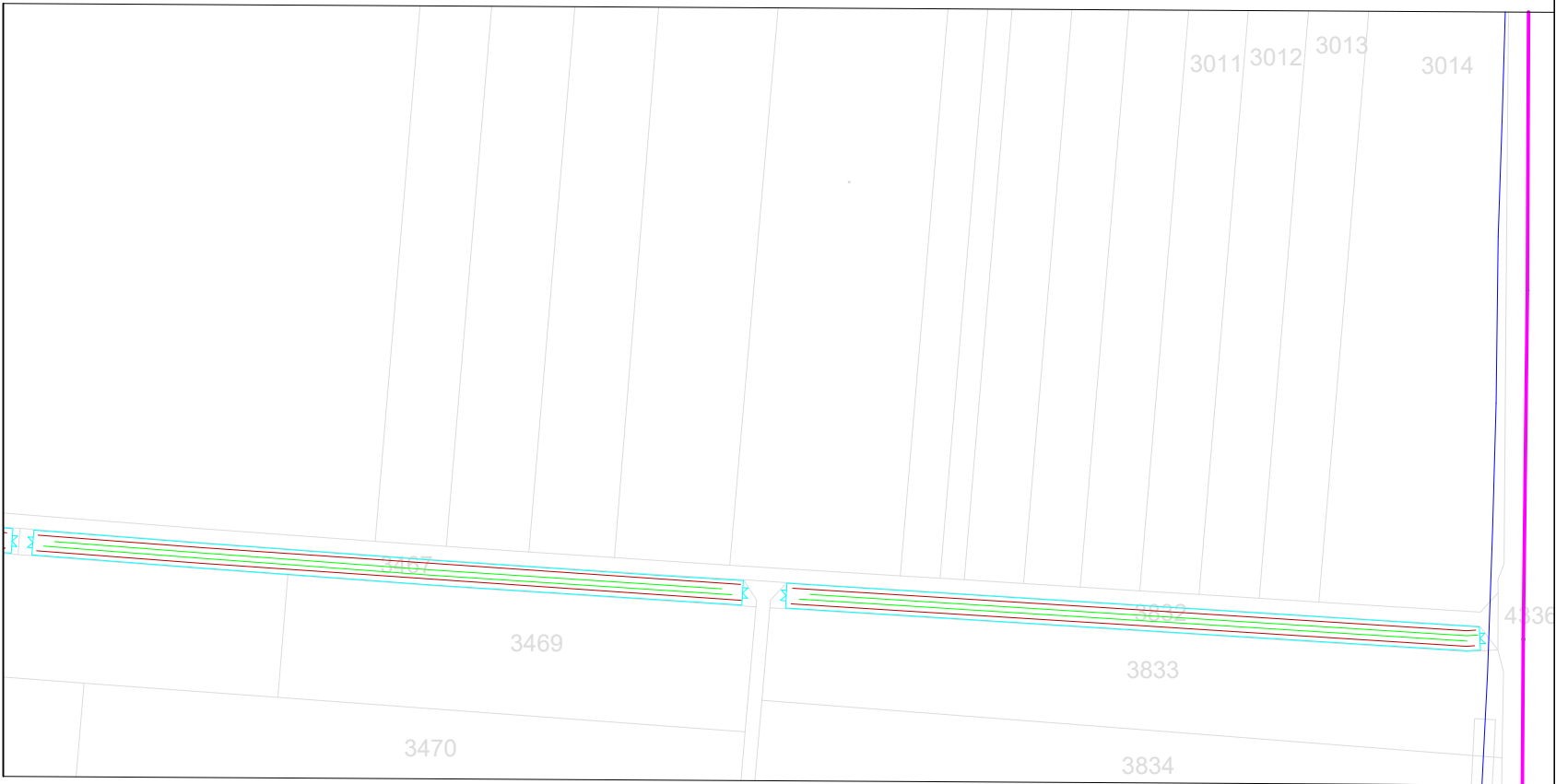


# Katastrální situační výkres SO-10

## M 1:2000

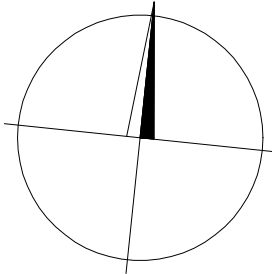


Parcely dotčeny stavbou v k.ú. Mor. Žižkov


p.č.	Vlastník	Adresa	Druh pozemku	Ochrana	Výměra (m2)	Zábor (m2)
3467	LV10001		Ostatní plocha	27	1578	1578
3832	LV10001		Ostatní plocha	27	1535	1535

### Legenda

- Hranice parcel KN
- Hranice kat. území
- Oplocení dočasné
- Vjezdové brány š. 3 m
- Řada stromů
- Řada keřů
- Vodovod



Vyhotovil		Ověřil	
Obec	Moravský Žižkov	Kat. území	699250 - Moravský Žižkov
Objednatel: Státní pozemkový úřad, Krajský pozemkový úřad pro Jihomoravský kraj Pobočka Břeclav			
Akce:  PD Větrolamy v k.ú. Moravský Žižkov		Číslo zakázky	
		Souř. systém	S-JTSK
		Výškový systém	Bpv
		Formát	A3
		Měřítko	1:2000
Název přílohy C.2. Katastrální situační výkres SO-10		Paré:	Datum: 09/2024



**VÚMOP, v.v.i.**  
Žabovřeská 250  
156 27 Praha 5